

ПРИЛОЖЕНИЕ 1
СУЩЕСТВУЮЩИЕ И ПРОЕКТИРУЕМЫЕ
ДОРОЖНЫЕ СЕТИ СЕЛЬСКОГО ПОСЕЛЕНИЯ

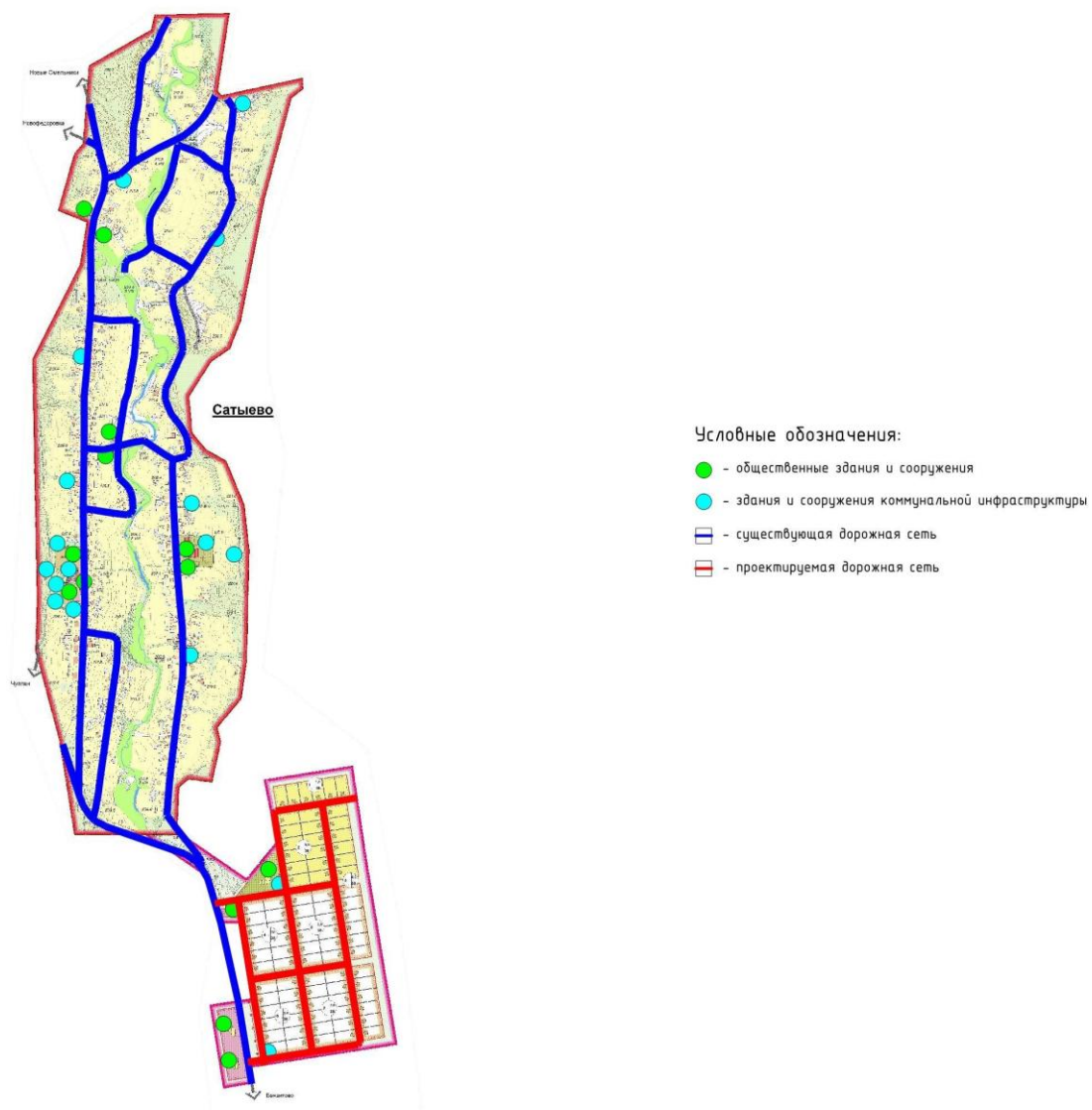


Рисунок 1. Существующая и проектируемая дорожные сети с. Сатыево.

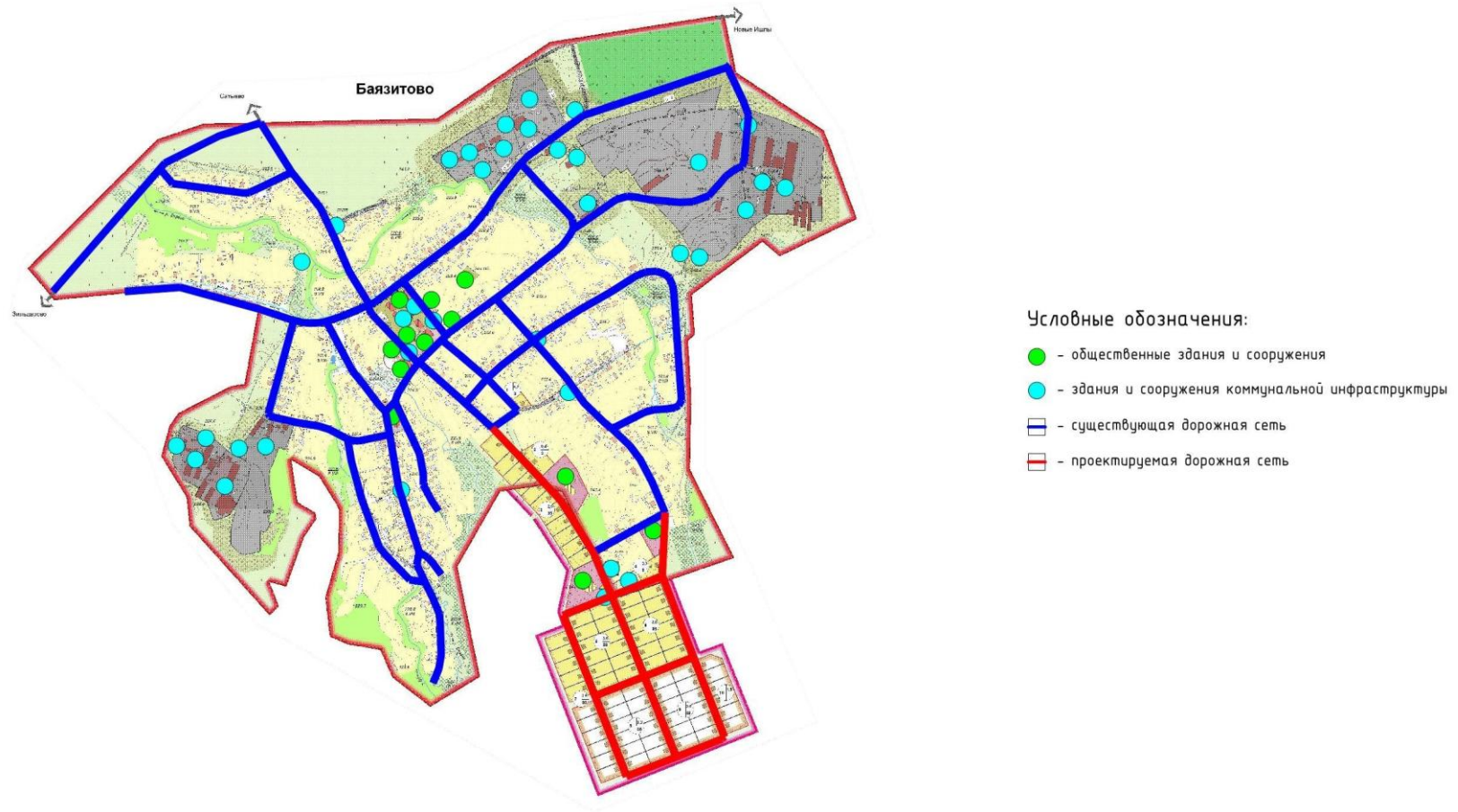


Рисунок 2. Существующая и проектируемая дорожные сети с. Баязитово.

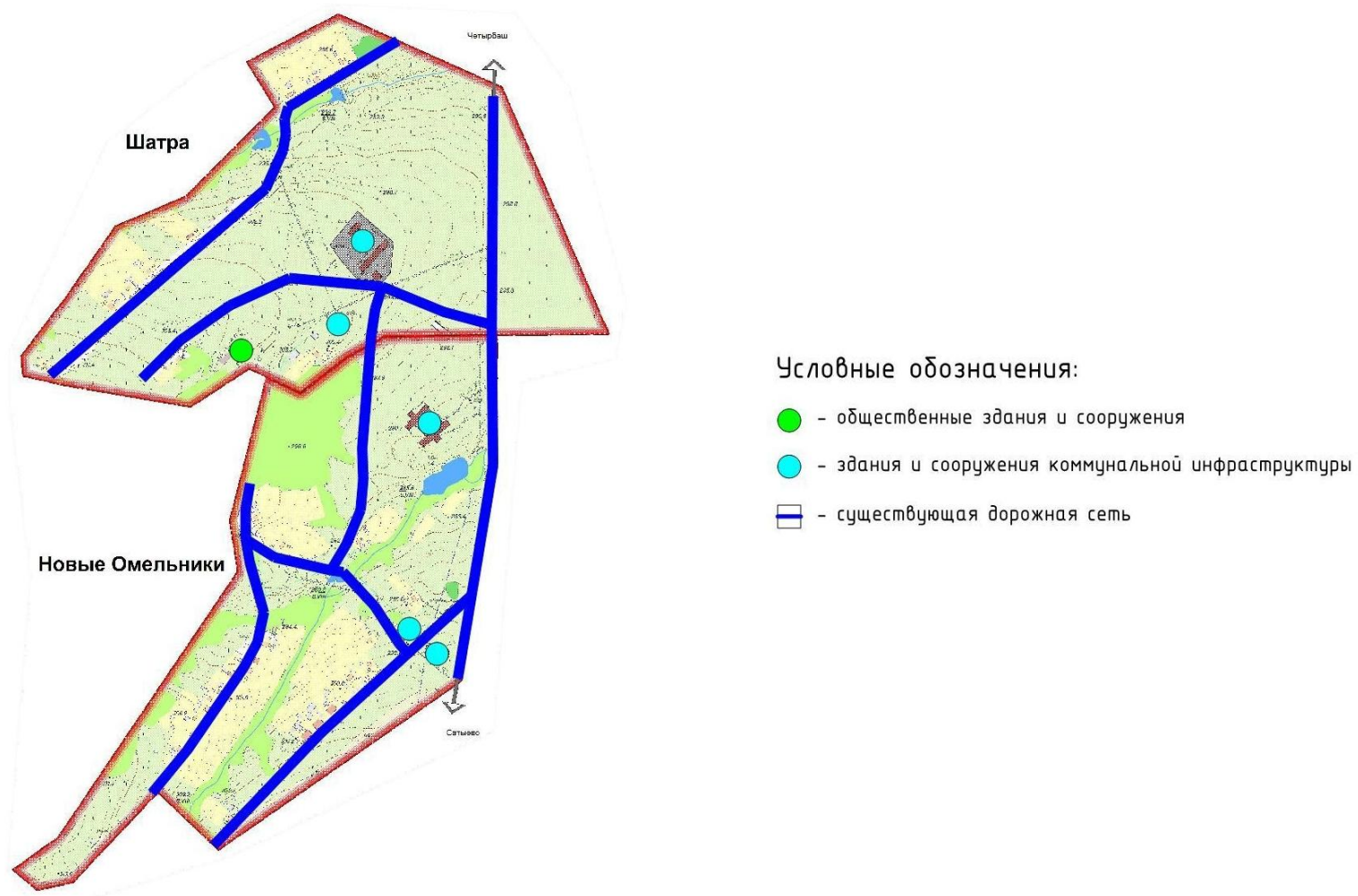
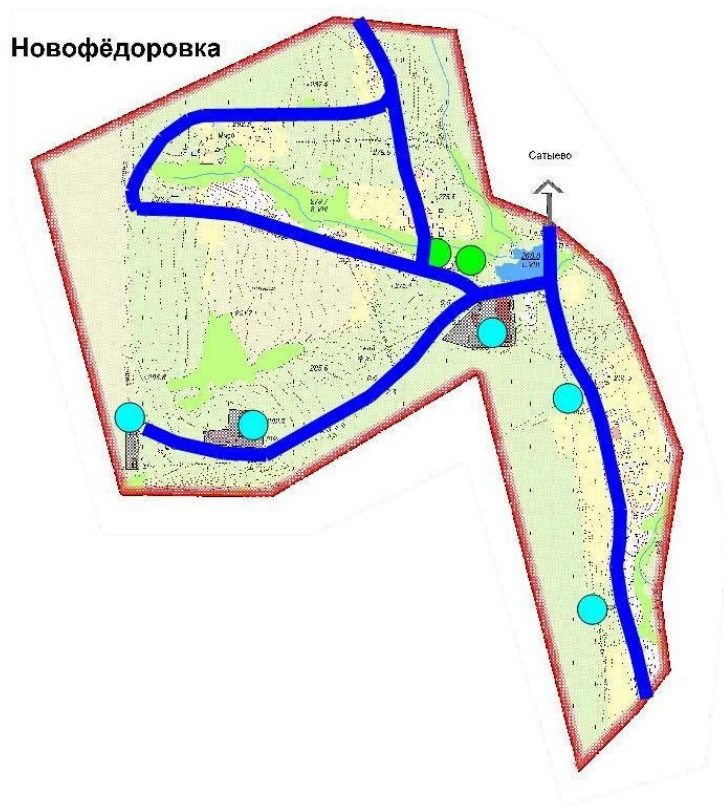


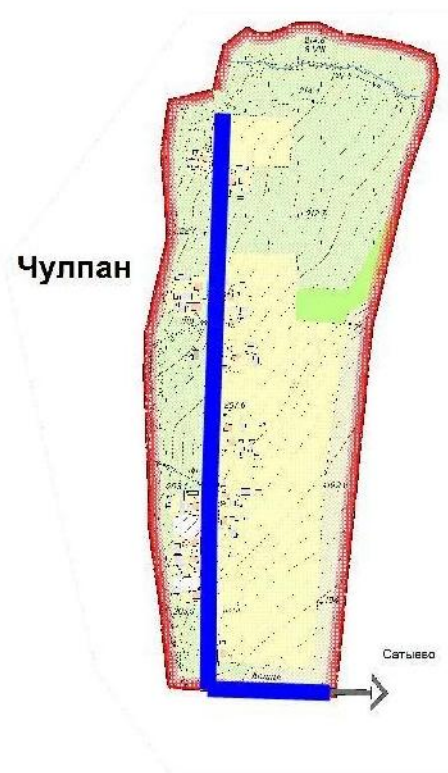
Рисунок 3. Существующая дорожная сеть д. Новые Омельники, д. Шатра.



Условные обозначения:

- - общественные здания и сооружения
- - здания и сооружения коммунальной инфраструктуры
- ▭ - существующая дорожная сеть

Рисунок 4. Существующая дорожная сеть д. Новофёдоровка.



Условные обозначения:


 - существующая дорожная сеть

Рисунок 5. Существующая дорожная сеть д. Чулпан.